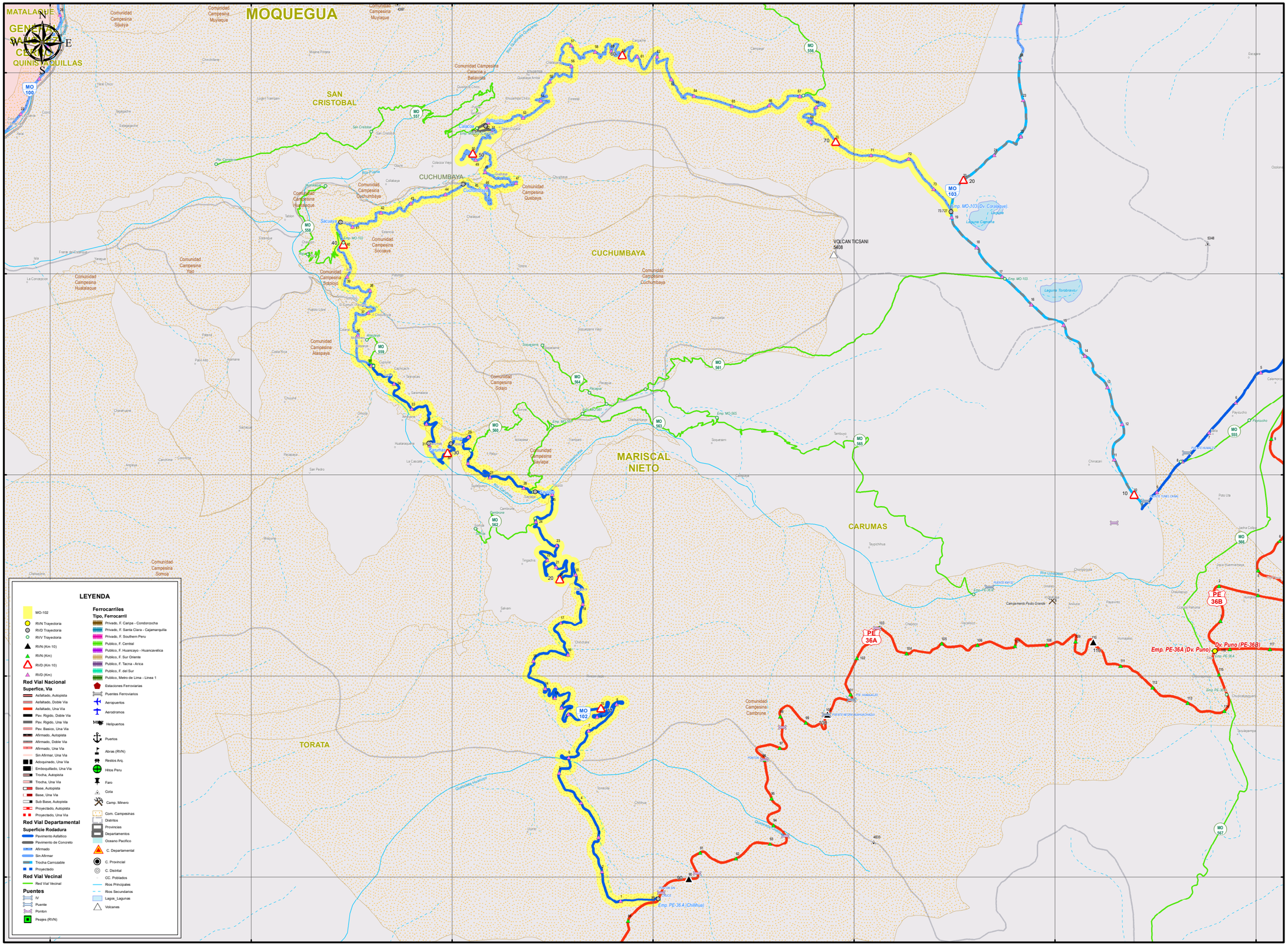

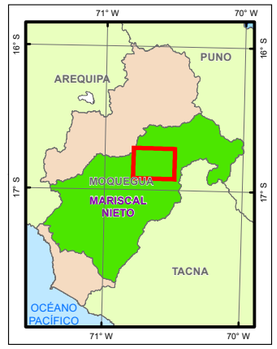

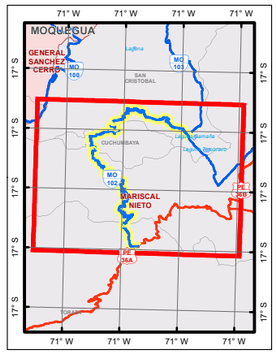

LONGITUD ESTIMADA: 73.727 Km

Superfice de Rodadura

Tipo	Km	%
Asfaltado	34.443	46.97
Afirmado	38.443	52.14
Sin Afirmar	0.000	0.00
Trocha	0.000	0.00
Pav. Basico	0.000	0.00
Pav. Rigido	0.652	0.88
	73.727	100.00
Proyectado	0.000	0.00

Longitud por Provincia

Prov.	Tipo Sup.	Km	%
G. Sanchez Cerro	Existente	73.727	100.00
	Proyecto	0.000	0.00

MINISTERIO DE TRANSPORTES Y COMUNICACIONES
Dirección General de Caminos y Ferrocarriles
Dirección de Caminos
E.T. Mapas Viales

LIMA - PERU
2017

1:90,000

0 0.25 0.5 1 1.5 2 Km

PERÚ Ministerio de Transportes y Comunicaciones | Viceministerio de Transportes

HOJA VIAL

INVENTARIO VIAL	ESC. 1:90,000	A3	WGS 1984 UTM Zone 19S

SISTEMA NACIONAL DE CARRETERAS | SINAC | CLASIFICADOR DE RUTAS (D.S. N° 011-2016-MTC)

Emp. PE-36 A (Chillihua) - Saylapa - Solajo - Carumas - Sacuaya - Cuchumbaya - Calacoa - Bellavista - Emp. MO-103 (Dv. Coralaque).

DGCF Dirección General de Caminos y Ferrocarriles

Dirección General de Caminos y Ferrocarriles
Dirección de Caminos

K.W.G.N.

Fuente: DGCF, PVN, PVD, GTT, OGPP IGN, INEI, SERNANP, MINEDU | JUNIO DE 2017 | Ok